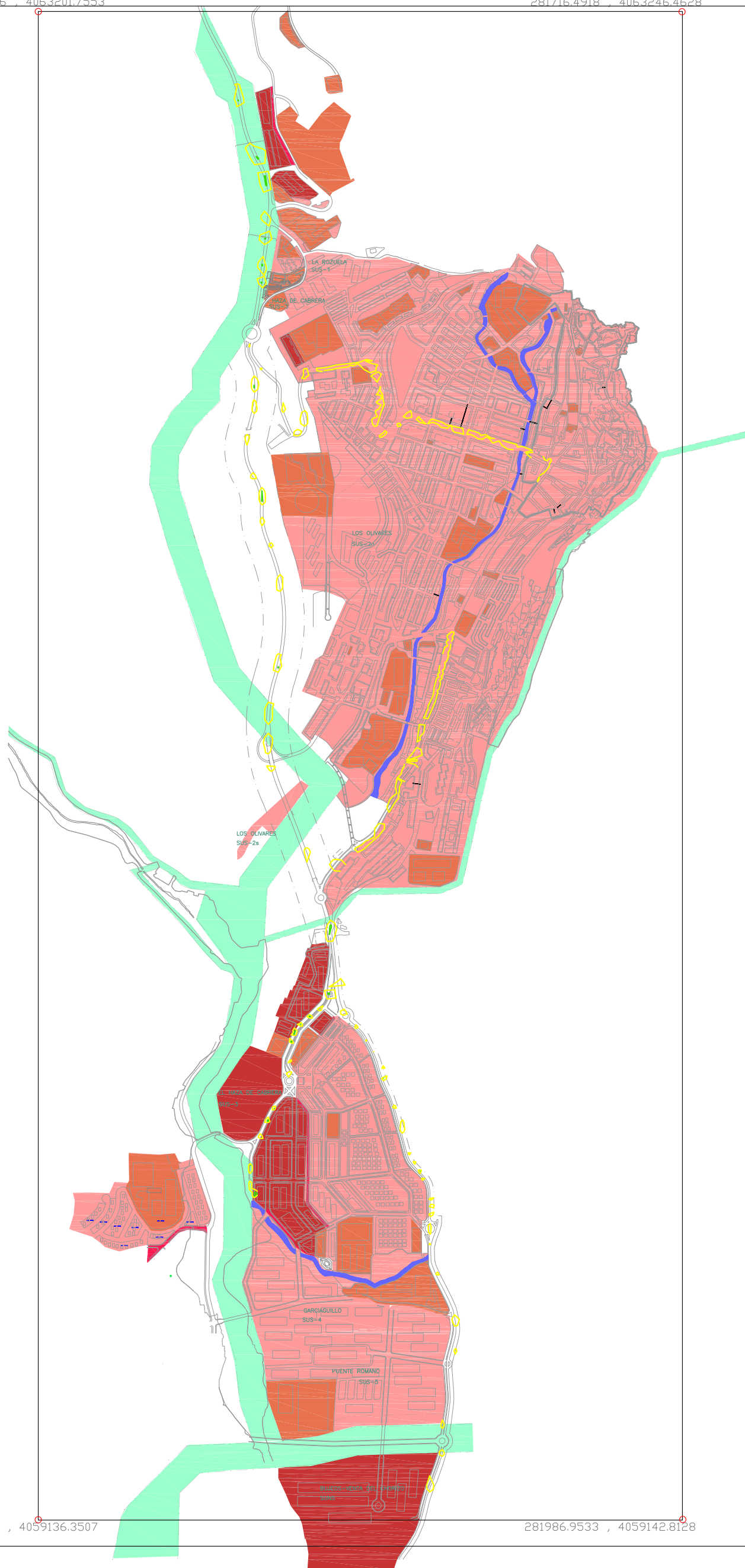


280396.8596 , 4063201.7553






281716.4918 , 4063246.4628









280094.0206 , 4059136.3507

281986.9533 , 4059142.8128

AREAS DE SENSIBILIDAD

	AREA LEVEMENTE RUIDOSA (TIPO II) (nivel sonoro 55 dB(A) día - 45 dB(A) noche)
	AREA TOLERABLEMENTE RUIDOSA (TIPO III) (nivel sonoro 65 dB(A) día - 55 dB(A) noche)
	AREA RUIDOSA (TIPO IV) (nivel sonoro 70 dB(A) día - 60 dB(A) noche)
	ZONA DE TRANSICIÓN
	Vías pecuarias

ISÓFONAS

45 dB(A)	
50 dB(A)	
55 dB(A)	
60 dB(A)	
65 dB(A)	
70 dB(A)	

UBRIQUE

**ESTUDIO ACÚSTICO
PGOU "UBRIQUE"**

PROYECTADO:

DENOMINACIÓN DEL PLANO:

FECHA:
MAYO 2018

ESTUDIOS TERRITORIALES
INTEGRADOS S.L.



**MAPA ACUSTICO
SITUACION FUTURA CON VARIANTE
CON MEDIDAS CORRECTORAS
PERIODO NOCTURNO**

PLANO Nº:
11

ESCALA:
1: 12.000